

Trace: pic_de_mal_ubac.gpx

Ces vitesses sont moyennes pour le = Trace tirée (DRW)

Fiabilité du Indice IBP index= A

IBP = 66 HKG

Distance totale	5.33 Km
Distance analysée	5.33 Km
Distance linéaire	2.54 Km

Dénivelée positive accumulée	753.1 m
Dénivelée négative accumulée	111.3 m
Altitude maximale	1927.6 m
Altitude minimale	1236.4 m
Pourcentage de montée	17.34 %
Pourcentage de descente	12.2 %
Dénivelée positive par	141.29 m
Dénivelée négative par	20.88 m

Temps total	0 h
Temps en mouvement	0 h
Temps de pause	0 h

Vitesse moyenne totale	0 Km/h
Vitesse moyenne en mouvement	0 Km/h
Vitesse maximale soutenue	0 Km/h

Filtre pente maximum	~55 %
Distance minimale analysée	~30 m
Nombre de points	55 (cad. 96.99 m)
Points significatifs	53 (cad. 102.59 m / 96.36 %)
Points aberrants	0 (0 % d. total)

Changement de direction par	4.5
Changement de direction >5° par	4.5
Sections rectilignes accumulées	0.119 Km
Tronçons en ligne droite par	22.33 m
Changements de pente pénalisables	2
Changements de pente pénalisables par	0.375

Trouvez les meilleurs itinéraires



Résumé des dénivelées



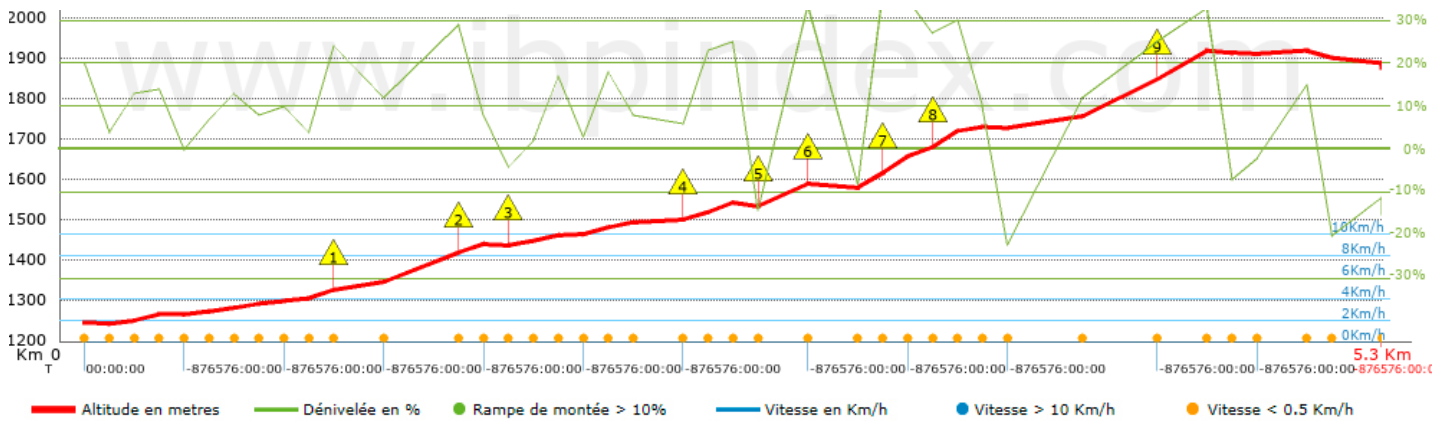
	Montées	Distance en km.	au total en %	Vitesse en	Temps h:m:s
	Entre 30 et 55%	0.701	13.14	0	0:00:00
	Entre 15 et 30%	1.41	26.42	0	0:00:00
	Entre 10 et 15%	1.007	18.87	0	0:00:00
	Entre 5 et 10%	0.702	13.16	0	0:00:00
	Entre 1 et 5%	0.524	9.83	0	0:00:00
	Total :	4.343	81.42	0	0:00:00
Terrain plat					
	Dénivelées de 1 %	0.079	1.49	0	0:00:00
Descentes					
	Entre 1 et 5%	0.112	2.1	0	0:00:00
	Entre 5 et 10%	0.202	3.79	0	0:00:00
	Entre 10 et 15%	0.282	5.29	0	0:00:00
	Entre 15 et 30%	0.315	5.91	0	0:00:00
	Entre 30 et 55%	0	0	0	0:00:00
	Total :	0.912	17.09	0	0:00:00
	Total trace :	5.33	100 %	0	0

Trace: pic_de_mal_ubac.gpx








Ces vitesses sont moyennes pour le = Trace tirée (DRW)

Fiabilité du Indice IBP index= A

IBP = 66 HKG



Raidillons > 10%

Raidillon	Point kilométrique	Pente moyenne	Distance
 1	1.013	14 %	328 m
 2	1.341	22 %	390 m
 3	1.795	13 %	197 m
 4	2.849	12 %	310 m
 5	3.159	36 %	216 m
 6	3.374	23 %	315 m
 7	4.052	25 %	363 m

Paramètres de grandes altitudes, au-dessus de

Altitude	Distance m	% au total	Temps en mouvement	Vitesse	Temps de pause	Temps total	Vitesse
1750	1526.156	28.61	Excesivo	< 0,5			< 0,5
1500	1471.725	27.59	Excesivo	< 0,5			< 0,5
Total : 0 Km		--- %	--- h	--- Km/h	--- h	--- h	--- Km/h

Pauses

Distance	Temps de pause	Altitude	Temps total écoulé	Temps à la pause précédente	Distance à la pause précédente
Total : 0:00:00 h					