

Trace: tete_de_pibossan.gpx

Ces vitesses sont moyennes pour le = Trace tirée (DRW)

Fiabilité du Indice IBP index= A

IBP = 84 HKG

Distance totale	8.33 Km
Distance analysée	8.33 Km
Distance linéaire	2.85 Km

Dénivelée positive accumulée	1107.5 m
Dénivelée négative accumulée	178.3 m
Altitude maximale	1569 m
Altitude minimale	638.7 m
Pourcentage de montée	17.4 %
Pourcentage de descente	13.03 %
Dénivelée positive par	132.95 m
Dénivelée négative par	21.4 m

Temps total	0 h
Temps en mouvement	0 h
Temps de pause	0 h

Vitesse moyenne totale	0 Km/h
Vitesse moyenne en mouvement	0 Km/h
Vitesse maximale soutenue	0 Km/h

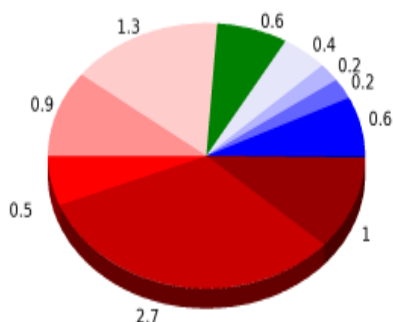
Filtre pente maximum	~55 %
Distance minimale analysée	~30 m
Nombre de points	60 (cad. 138.77 m)
Points significatifs	59 (cad. 143.55 m / 98.33 %)
Points aberrants	0 (0 % d. total)

Changement de direction par	3.96
Changement de direction >5° par	3.48
Sections rectilignes accumulées	0.305 Km
Tronçons en ligne droite par	36.61 m
Changements de pente pénalisables	7
Changements de pente pénalisables par	0.841

Trouvez les meilleurs itinéraires



Résumé des dénivelées



Montées

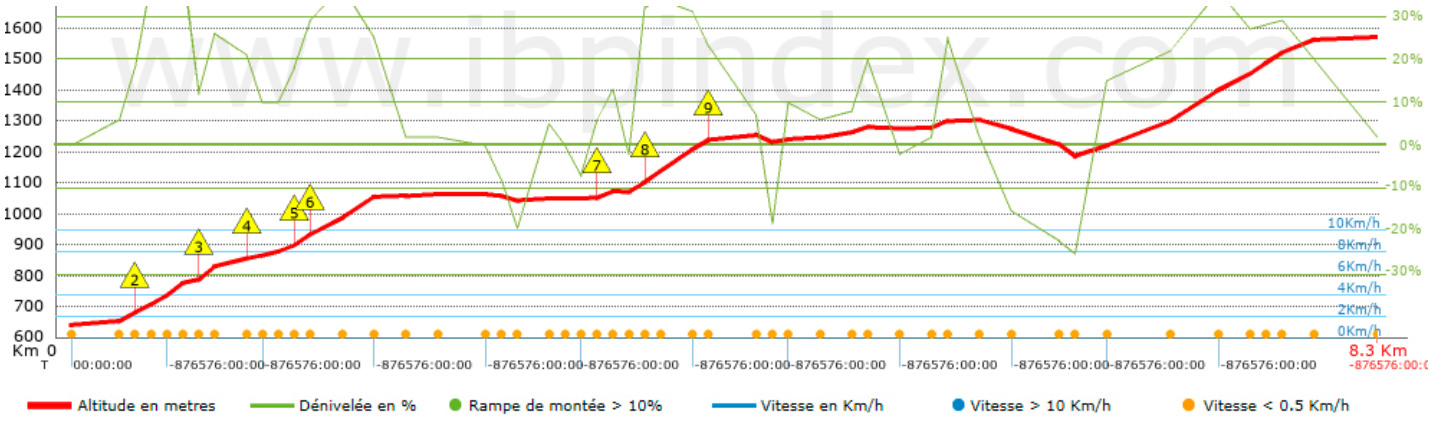
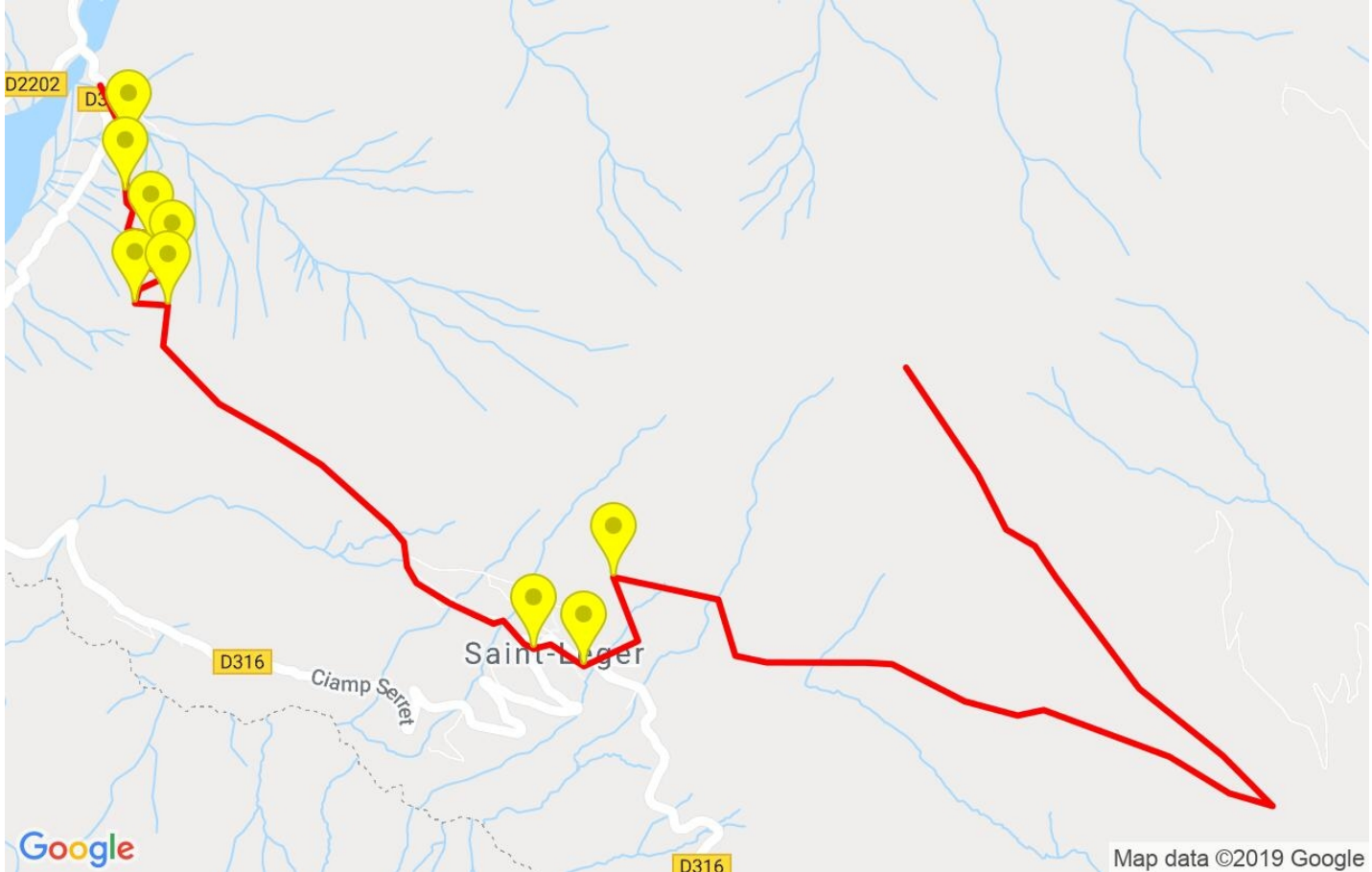
Montées	Distance en km.	au total en %	Vitesse en	Temps h:m:s
Entre 30 et 55%	1.016	12.21	0	0:00:00
Entre 15 et 30%	2.669	32.06	0	0:00:00
Entre 10 et 15%	0.482	5.79	0	0:00:00
Entre 5 et 10%	0.927	11.14	0	0:00:00
Entre 1 et 5%	1.27	15.25	0	0:00:00
Total :	6.365	76.45	0	0:00:00
Terrain plat				
Dénivelées de 1 %	0.592	7.11	0	0:00:00
Descentes				
Entre 1 et 5%	0.404	4.85	0	0:00:00
Entre 5 et 10%	0.171	2.05	0	0:00:00
Entre 10 et 15%	0.201	2.41	0	0:00:00
Entre 15 et 30%	0.593	7.12	0	0:00:00
Entre 30 et 55%	0	0	0	0:00:00
Total :	1.369	16.44	0	0:00:00
Total trace :	8.33	100 %	0	0

Trace: tete_de_pibossan.gpx






Ces vitesses sont moyennes pour le = Trace tirée (DRW)

Fiabilité du Indice IBP index= A

IBP = 84 HKG



Raidillons > 10%

Raidillon	Point kilométrique	Pente moyenne	Distance
	0.355	18 %	152 m
	0.508	35 %	272 m
	0.78	20 %	263 m
	1.043	14 %	347 m
	1.389	18 %	108 m
	1.497	29 %	535 m
	3.566	32 %	436 m
	4.002	23 %	128 m

Paramètres de grandes altitudes, au-dessus de							
Altitude	Distance m	% au total	Temps en mouvement	Vitesse	Temps de pause	Temps total	Vitesse
1500	731.591	8.79	Excesivo	< 0,5			< 0,5
Total :		0 Km	--- %	--- h	--- Km/h	--- h	--- Km/h

Pauses						
Distance	Temps de pause	Altitude	Temps total écoulé	Temps à la pause précédente	Distance à la pause précédente	
Total :		0:00:00 h				