

Trace: plateau-de-dina.gpx
 Ces vitesses sont moyennes pour le = Trace tirée (DRW)
 Fiabilité du Indice IBP index= C

IBP = 47 HKG

Distance totale	6.81 Km
Distance analysée	6.81 Km
Distance linéaire	0.04 Km

Dénivelée positive accumulée	391.22 m
Dénivelée négative accumulée	391.78 m
Altitude maximale	1138.94 m
Altitude minimale	769.37 m
Pourcentage de montée	11.63 %
Pourcentage de descente	13.17 %
Dénivelée positive par	57.45 m
Dénivelée négative par	57.53 m

Temps total	0 h
Temps en mouvement	0 h
Temps de pause	0 h

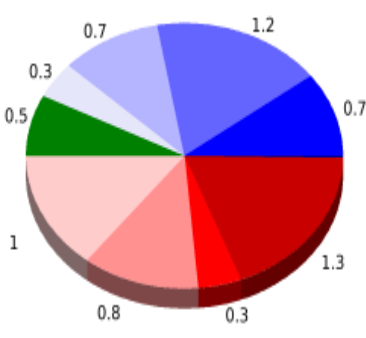
Vitesse moyenne totale	0 Km/h
Vitesse moyenne en mouvement	0 Km/h
Vitesse maximale soutenue	0 Km/h

Filtre pente maximum	~55 %
Distance minimale analysée	~30 m
Nombre de points	441 (cad. 15.44 m)
Points significatifs	180 (cad. 38.25 m / 40.82 %)
Points aberrants	0 (0 % d. total)

Changement de direction par	14.1
Changement de direction >5° par	12.33
Sections rectilignes accumulées	0.687 Km
Tronçons en ligne droite par	100.88 m
Changements de pente pénalisables	4
Changements de pente pénalisables par	0.588

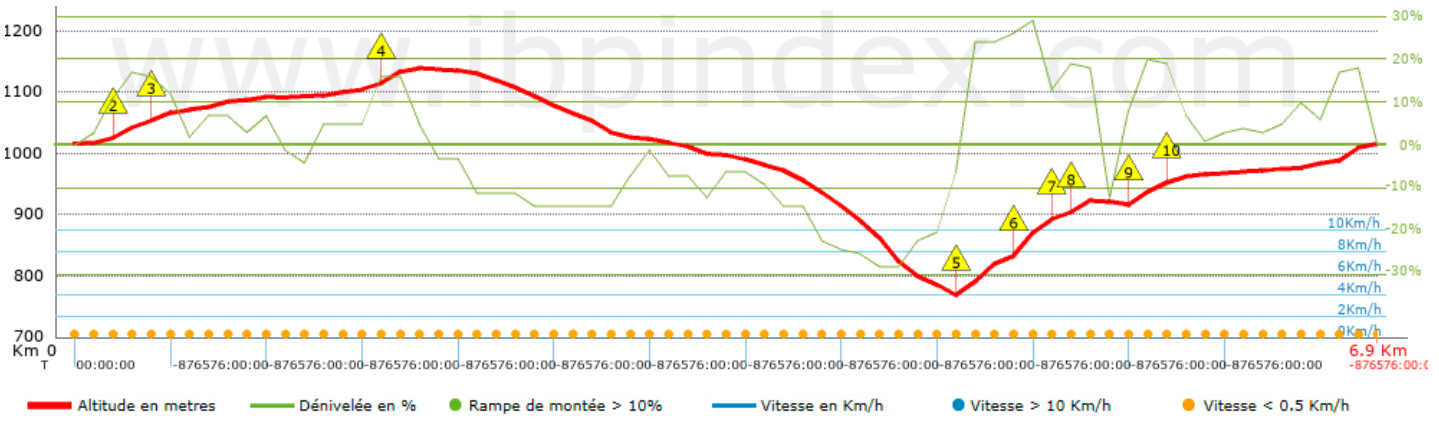
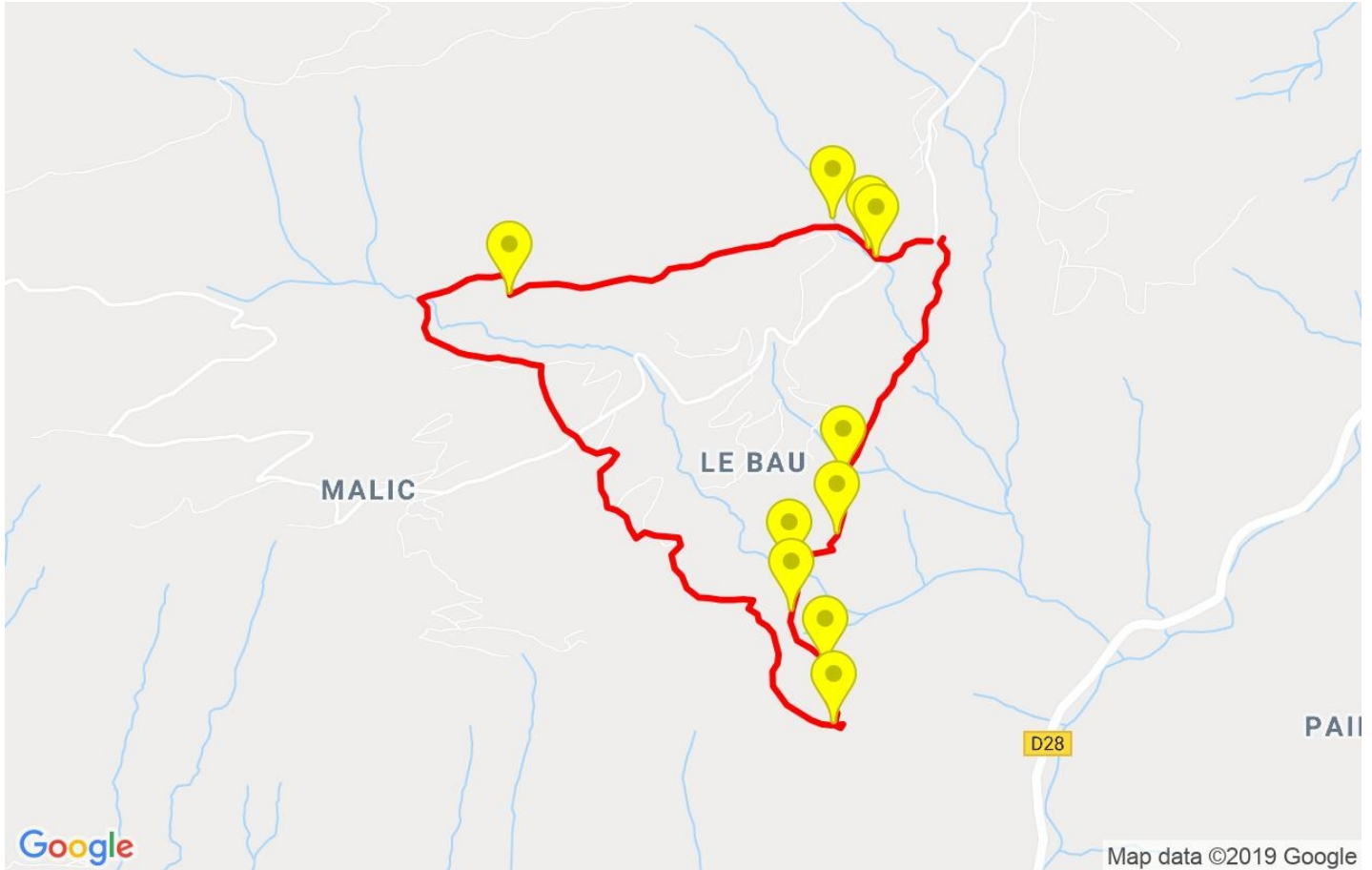
Trouvez les meilleurs itinéraires













Résumé des dénivelées	Montées	Distance en km.	au total en %	Vitesse en	Temps h:m:s	
	Entre 30 et 55%	0	0	0	0:00:00	
	Entre 15 et 30%	1.316	19.34	0	0:00:00	
	Entre 10 et 15%	0.274	4.03	0	0:00:00	
	Entre 5 et 10%	0.758	11.14	0	0:00:00	
	Entre 1 et 5%	1.014	14.9	0	0:00:00	
	Total :	3.363	49.4	0	0:00:00	
	Terrain plat					
	Dénivelées de 1 %	0.521	7.65	0	0:00:00	
	Descentes					
	Entre 1 et 5%	0.346	5.08	0	0:00:00	
Entre 5 et 10%	0.675	9.91	0	0:00:00		
Entre 10 et 15%	1.242	18.24	0	0:00:00		
Entre 15 et 30%	0.714	10.48	0	0:00:00		
Entre 30 et 55%	0	0	0	0:00:00		
Total :	2.976	43.71	0	0:00:00		
Total trace :	6.81	100 %	0	0		

Trace: plateau-de-dina.gpx
 Ces vitesses sont moyennes pour le = Trace tirée (DRW)
 Fiabilité du Indice IBP index= C

IBP = 47 HKG



Raidillons > 10%

Raidillon	Point kilométrique	Pente moyenne	Distance
	0.242	11 %	36 m
	0.278	16 %	173 m
	0.452	12 %	103 m
	1.608	16 %	162 m
	4.688	24 %	212 m
	4.9	28 %	248 m
	5.148	13 %	151 m
	5.299	19 %	32 m
	5.565	19 %	186 m
	5.751	13 %	32 m

Paramètres de grandes altitudes, au-dessus de

Altitude	Distance m	% au total	Temps en mouvement	Vitesse	Temps de pause	Temps total	Vitesse
Total :	0 Km	--- %	--- h	--- Km/h	--- h	--- h	--- Km/h

Pauses

Distance	Temps de pause	Altitude	Temps total écoulé	Temps à la pause précédente	Distance à la pause précédente
Total :	0:00:00 h				