

Trace: septenne.gpx

Ces vitesses sont moyennes pour le = Trace tirée (DRW)

Fiabilité du Indice IBP index= A

IBP = 84 HKG

Distance totale	9.12 Km
Distance analysée	9.12 Km
Distance linéaire	0.04 Km

Dénivelée positive accumulée	788.45 m
Dénivelée négative accumulée	789.55 m
Altitude maximale	1807.2 m
Altitude minimale	1206.8 m
Pourcentage de montée	17.62 %
Pourcentage de descente	17.95 %
Dénivelée positive par	86.45 m
Dénivelée négative par	86.57 m

Temps total	0 h
Temps en mouvement	0 h
Temps de pause	0 h

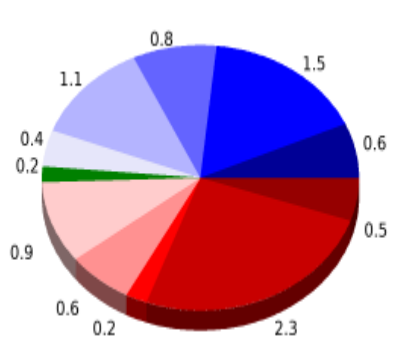
Vitesse moyenne totale	0 Km/h
Vitesse moyenne en mouvement	0 Km/h
Vitesse maximale soutenue	0 Km/h

Filtre pente maximum	~55 %
Distance minimale analysée	~30 m
Nombre de points	113 (cad. 80.67 m)
Points significatifs	106 (cad. 86.82 m / 93.81 %)
Points aberrants	5 (4.42 % d. total)

Changement de direction par	6.8
Changement de direction >5° par	6.25
Sections rectilignes accumulées	0.173 Km
Tronçons en ligne droite par	18.97 m
Changements de pente pénalisables	3
Changements de pente pénalisables par	0.329

Trouvez les meilleurs itinéraires



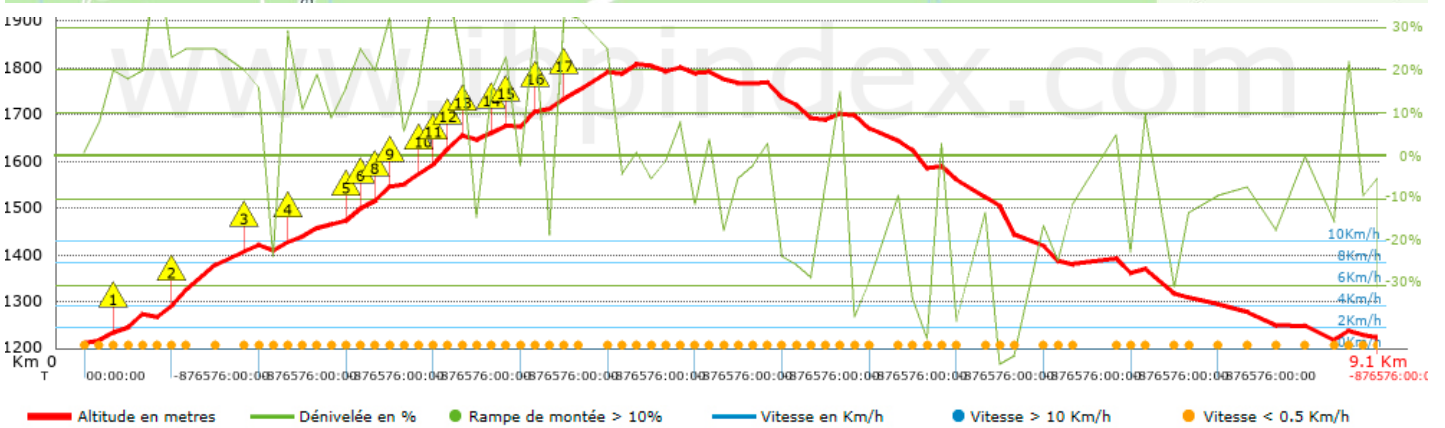
Résumé des dénivelées	Montées	Distance en km.	au total en %	Vitesse en	Temps h:m:s	
	Entre 30 et 55%	0.496	5.44	0	0:00:00	
	Entre 15 et 30%	2.278	24.99	0	0:00:00	
	Entre 10 et 15%	0.21	2.3	0	0:00:00	
	Entre 5 et 10%	0.586	6.42	0	0:00:00	
	Entre 1 et 5%	0.906	9.94	0	0:00:00	
	Total :	4.475	49.1	0	0:00:00	
	Terrain plat					
	Dénivelées de 1 %	0.241	2.64	0	0:00:00	
	Descentes					
	Entre 1 et 5%	0.4	4.39	0	0:00:00	
Entre 5 et 10%	1.067	11.71	0	0:00:00		
Entre 10 et 15%	0.791	8.68	0	0:00:00		
Entre 15 et 30%	1.521	16.68	0	0:00:00		
Entre 30 et 55%	0.62	6.8	0	0:00:00		
Total :	4.4	48.26	0	0:00:00		
Total trace :	9.12	100 %	0	0		

















Trace: septenne.gpx

Ces vitesses sont moyennes pour le = Trace tirée (DRW)

Fiabilité du Indice IBP index= A

IBP = 84 HKG



Raidillons > 10%			
Raidillon	Point kilométrique	Pente moyenne	Distance
	0.306	15 %	415 m
	0.721	24 %	410 m
	1.131	20 %	152 m
	1.501	17 %	405 m
	1.906	16 %	53 m
	1.959	19 %	155 m
	2.114	20 %	60 m
	2.174	21 %	44 m
	2.218	15 %	224 m
	2.442	17 %	84 m
	2.525	39 %	138 m
	2.663	41 %	34 m
	2.698	21 %	74 m
	2.927	15 %	96 m
	3.17	14 %	273 m
	3.443	32 %	120 m

Paramètres de grandes altitudes, au-dessus de

Altitude	Distance m	% au total	Temps en mouvement	Vitesse	Temps de pause	Temps total	Vitesse
1750	1374.266	15.08	Excesivo	< 0,5			< 0,5
1500	3021.779	33.15	Excesivo	< 0,5			< 0,5
Total : 0 Km		--- %	--- h	--- Km/h	--- h	--- h	--- Km/h

Pauses

Distance	Temps de pause	Altitude	Temps total écoulé	Temps à la pause précédente	Distance à la pause précédente
Total : 0:00:00 h					